



जनसंख्या के विभिन्न पक्षों का समीक्षात्मक अध्ययन
(हरियाणा के भिवानी जिले के संदर्भ में)

शोधार्थी सुदेश कुमार (भूगोल विभाग)
शोध निर्देशक डॉ. राजू शर्मा (भूगोल विभाग)
शोध केन्द्र : श्री खुशाल दास विश्वविद्यालय, हनुमानगढ़, राजस्थान

लेख सार :

देश को बढ़ती हुई जनसंख्या इस योग्य बना सकती है कि वह अपनी श्रम शक्ति के एक बड़े भाग को पूँजी निर्माण वाली परियोजनाओं में व्यस्त कर सके। श्रम अतिरेक अर्थव्यवस्थाओं में श्रमिकों का एक बड़ा भाग ग्रामीण क्षेत्रों में कार्यरत होता है (अदृश्य बेरोजगारी)। इन लोगों को, कृषि उत्पादन को विपरीत रूप में प्रभावित किये बिना, सरलता से पूँजी निर्माण वाली परियोजनाओं की ओर स्थानान्तरित किया जा सकता है। इस प्रकार अतिरेक श्रम पूँजी निर्माण की दर को बढ़ाने में भारी योगदान कर सकता है। नर्कस के कथनानुसार— अतिरेक श्रम शक्ति का अर्थ है कम-से-कम किसी सीमा तक एक अदृश्य बचत सम्भाव्यता। अदृश्य बेरोजगारी के रूप में इन सम्भावित बचतों को किसी देश में पूँजी निर्माण के लिए गतिशील किया जा सकता है।

लेख शब्द : जनसंख्या, जनगणना, घनत्व, साक्षरता, लिंगानुपात, धार्मिक संगठन, अनुमानित जनसंख्या, बाल जनसंख्या, शहरी/ग्रामीण जनसंख्या ।

प्रस्तावना

जनसंख्या : हरियाणा के जनगणना संचालन निदेशालय द्वारा हरियाणा के जिले भिवानी का आधिकारिक जनगणना 2011 विवरण जारी किया गया है। हरियाणा के भिवानी जिले में जनगणना अधिकारियों द्वारा जनसंख्या की गणना भी की गई। 2001 की जनगणना में भिवानी की जनसंख्या 1425022 थी, जिसमें पुरुष 758253 थे और शेष 666769 महिलाएँ थीं। जनांकिकीय संरचना 2011 की जनगणना के मुताबिक भिवानी जिला हरियाणा में तीसरा अधिकतम जनसंख्या वाला जिला है ,जिसकी आबादी 2011 के आधार पर 16,34,445 है। जिसमें पुरुष जनसंख्या 866,672 है और महिला 767,773 है। भिवानी जिले की जनसंख्या महाराष्ट्र की कुल जनसंख्या का 6.45 प्रतिशत है। जो 2001 की जनगणना में भिवानी जिले का यह आंकड़ा महाराष्ट्र की जनसंख्या का 6.74 प्रतिशत था। जनसंख्या का 80 प्रतिशत ग्रामीण क्षेत्रों में निवास करता है और शेष 20 प्रतिशत जनसंख्या शहरी क्षेत्र में निवास करती है । भिवानी जिले में कुल 444 गांव विद्यमान हैं। 2011 की जनगणना के अनुसार हरियाणा के भिवानी जिले में कुल 828 परिवार फुटपाथ पर या बिना किसी

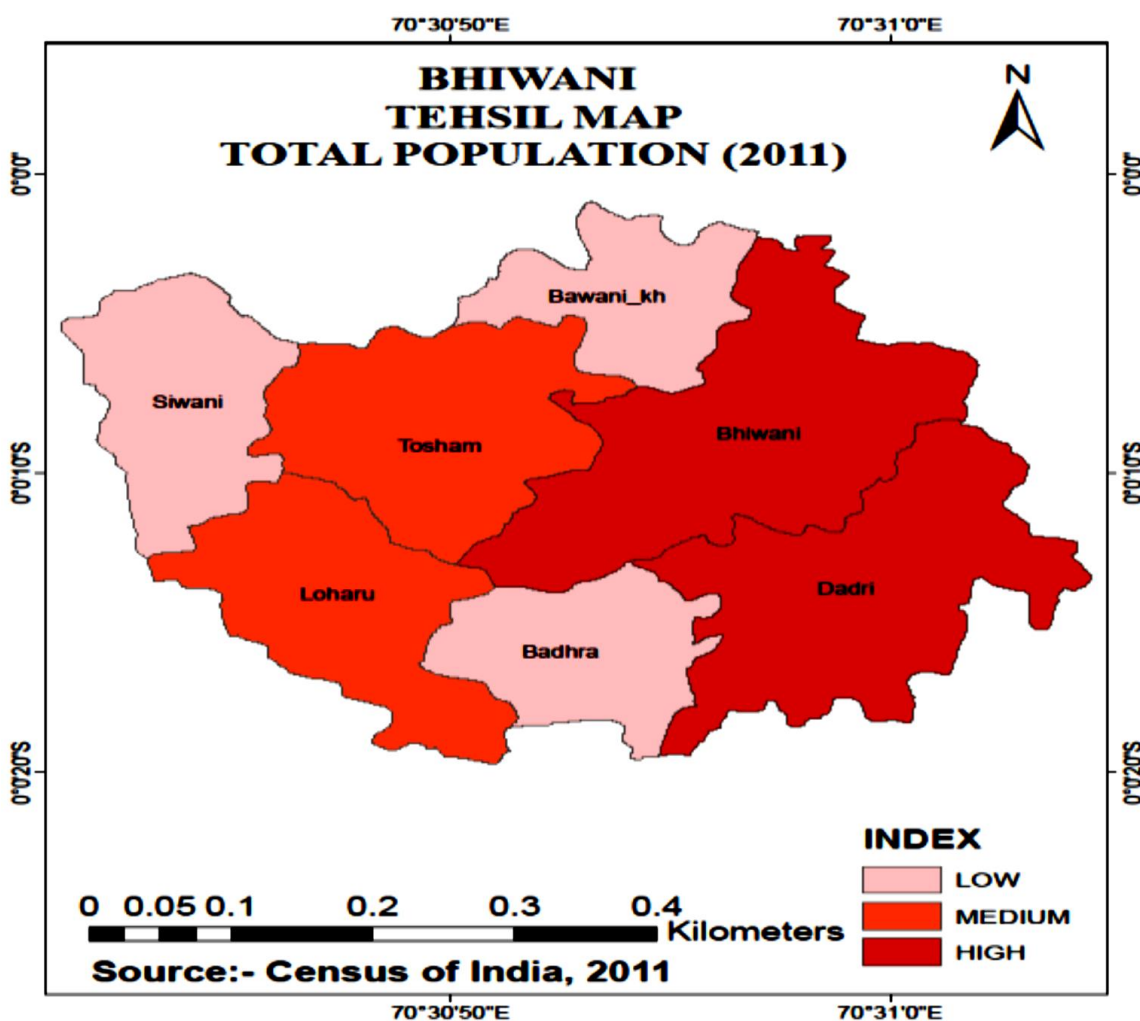
छत के रहते हैं। 2011 की जनगणना के समय बिना छत के रहने वाले सभी लोगों की कुल जनसंख्या 4153 थी। यह भिवानी जिले की कुल जनसंख्या का लगभग 0.25 प्रतिशत है।

**सारणी : भिवानी जिले में जनसंख्या और दशकीय जनसंख्या वृद्धि
वर्ष 1951 से 2011**

वर्ष	कुल जनसंख्या	दशकीय जनसंख्या दर (प्रतिशत में ±%)
1951	431188	—
1961	555889	2.57
1971	724741	2.69
1981	947374	2.71
1991	1163400	2.08
2001	1425022	2.05
2011	1634445	1.38

स्रोत :-सांख्यिकी एवं आर्थिकी कार्यालय, भिवानी, हरियाणा

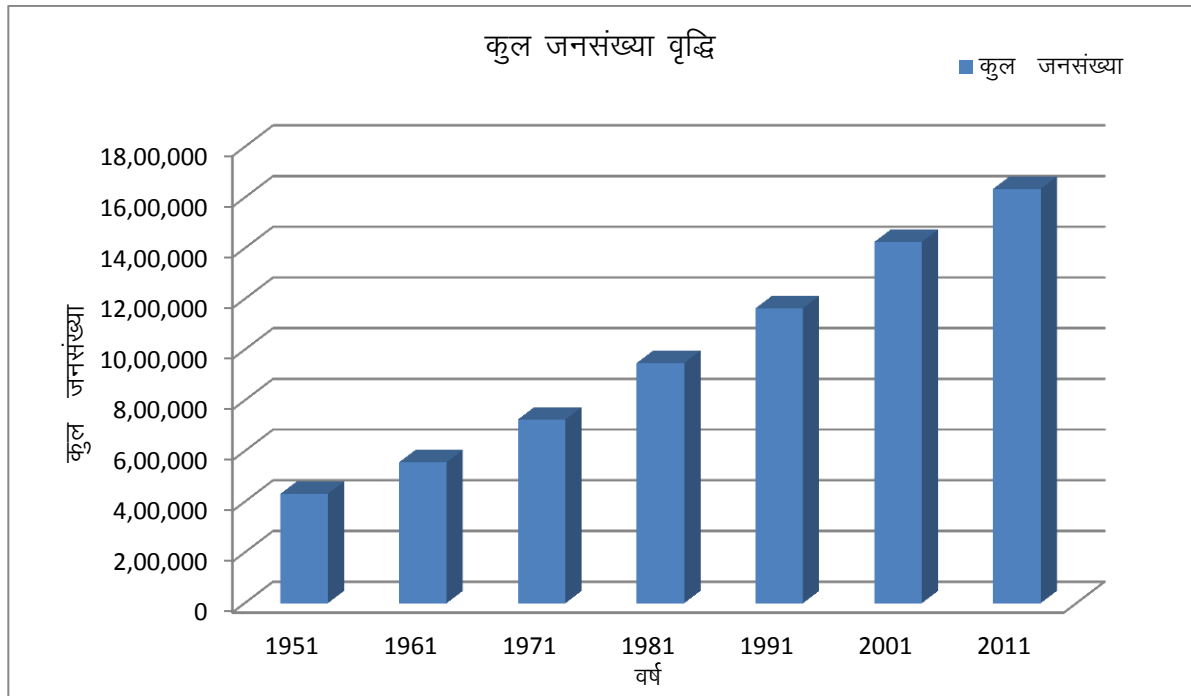
मानचित्र : भिवानी जिले में तहसीलवारजनसंख्या (वर्ष 2011)



आरेख : भिवानी जिले में जनसंख्या की वृद्धि,

जनसंख्या वृद्धि : संख्या में

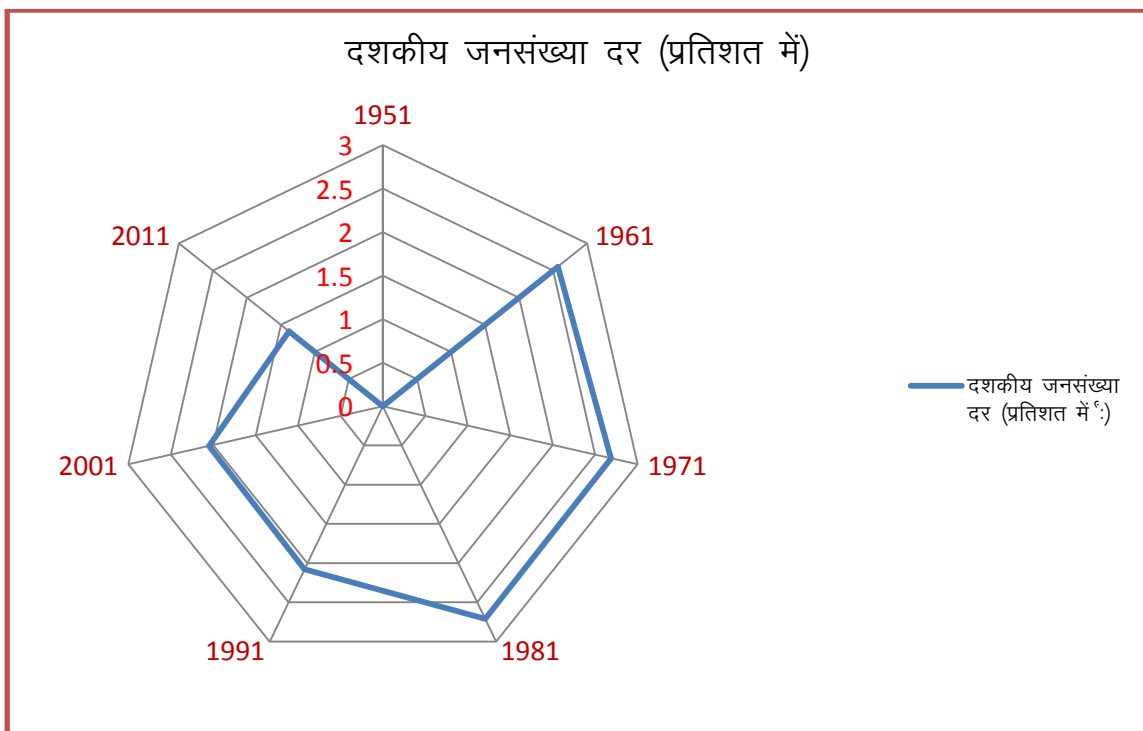
वर्ष 1951 से 2011



आरेख : भिवानी जिले में जनसंख्या की वृद्धि

जनसंख्या वृद्धि : प्रतिशत संख्या में

वर्ष 1951 से 2011



भारत की पिछली जनगणना 2001 में भिवानी जिले की जनसंख्या में 1991 की तुलना में 22.49 प्रतिशत की वृद्धि दर्ज की गई। 2001 की तुलना में जनसंख्या में 14.70 प्रतिशत का परिवर्तन हुआ। 2011की जनगणना के अनुसार भिवानी जिले की जनसंख्या 1634445 है, जो लगभग गिनी-बिसाऊ राष्ट्र या अमेरिकी राज्य इडाहो के बराबर है। यह इसे भारत में 306 वीं रैंकिंग देता है (कुल 640 में से)।

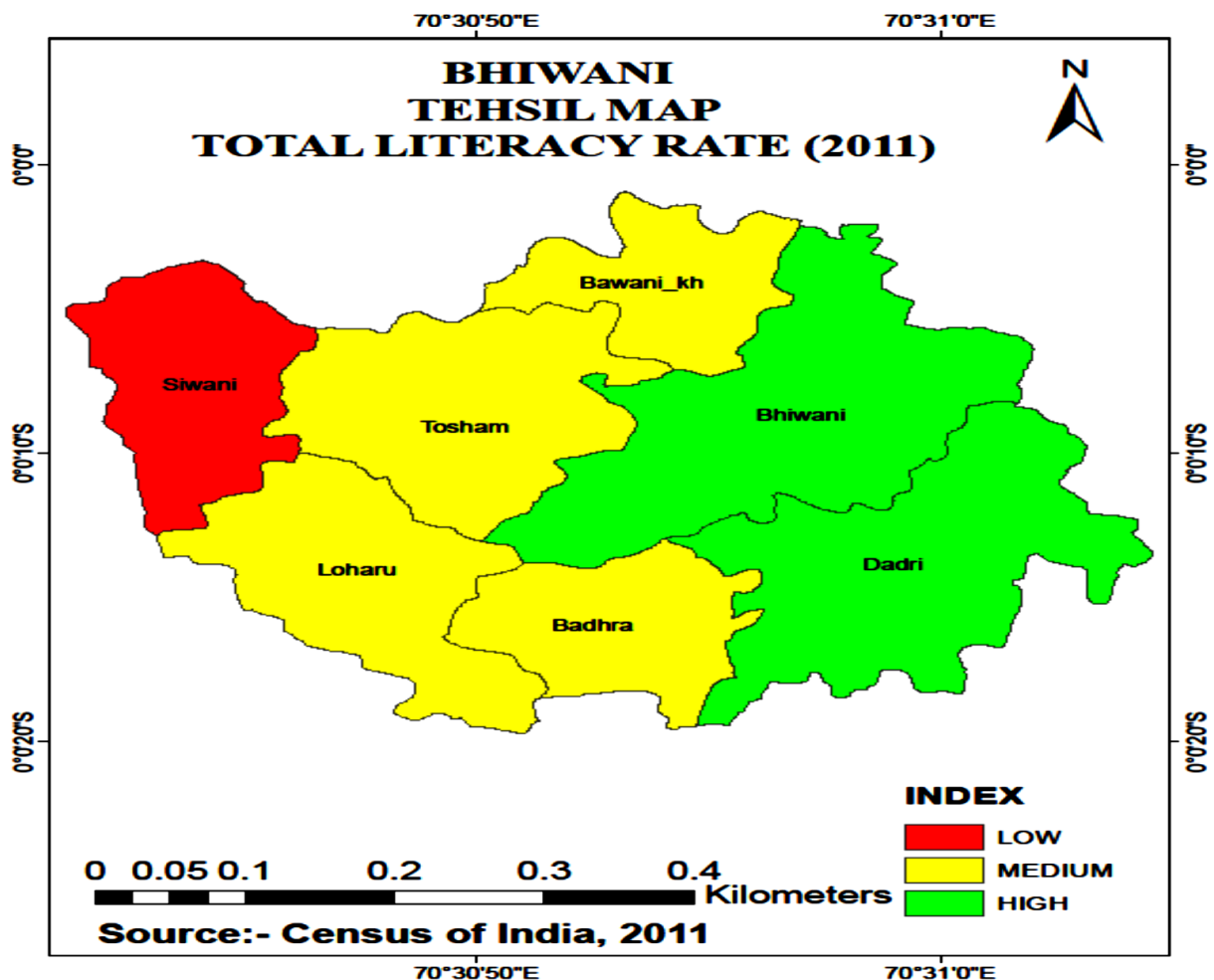
जनसंख्या घनत्व :

भारत की जनगणना 2011 द्वारा जारी प्रारंभिक अनंतिम आंकड़ों से पता चलता है कि 2011 में भिवानी जिले का घनत्व 342 व्यक्ति प्रति वर्ग किमी (880/वर्ग मील) है। 2001 में भिवानी जिले का घनत्व 298 व्यक्ति प्रति वर्ग किमी था। भिवानी जिले का क्षेत्रफल 4778 वर्ग किलोमीटर है। 2001-2011 के दशक में इसकी जनसंख्या वृद्धि दर 14.32 प्रतिशत थी।

साक्षरता :

2011 में भिवानी की औसत साक्षरता दर 75.21 प्रतिशत है जो कि 2001 में 67.40 प्रतिशत अंकित की गयी थी।

मानचित्र : भिवानी जिले में तहसीलवार साक्षरता दर वर्ष 2011



यदि लिंग के आधार पर साक्षरता को देखा जाए, तो पुरुष और महिला साक्षरता क्रमशः 85.65 प्रतिशत और 63.54 प्रतिशत थी। 2001 की जनगणना के लिए भिवानी जिले में साक्षरता के आंकड़े पुरुष साक्षरता 80.30 प्रतिशत और महिला साक्षरता 53.00 प्रतिशत थे। भिवानी जिले में 2011 के अनुसार कुल साक्षर 1069871 थे, जिनमें पुरुष और महिला क्रमशः 643158 और 426713 थे। 2001 में भिवानी जिले में 554480 लोग साक्षर थे।

लिंगानुपात:

2001 की जनगणना के आंकड़े 879 की तुलना में यह 2011 में प्रति 1000 पुरुष पर 886 है। जनगणना 2011 निदेशालय की नवीनतम रिपोर्ट के अनुसार भारत में औसत राष्ट्रीय लिंग अनुपात 940 है। 2001 की जनगणना के आंकड़ों के अनुसार, यह आँकड़ा प्रति 1000 लड़कों पर 840 लड़कियाँ का दर्ज किया गया था। जो 2011 की जनगणना में बाल लिंगानुपात 832 लड़कियाँ प्रति 1000 लड़कों पर है।

धार्मिक संगठन :

सारणी : भिवानी जिले में जनसंख्या का धार्मिक संगठन

वर्ष 2011

विवरण	जनसंख्या प्रतिशत में	जनसंख्या 2011
हिन्दू	98.57	1611031
मुसलमान	0.95	15515
ईसाई	0.05	873
सिख	0.15	2401
बौद्ध	0.02	254
जैन	0.06	1016
अन्य	0.00	26
मालूम नहीं	0.20	3329

स्रोत :-सांख्यिकी एवं आर्थिकी कार्यालय, भिवानी, हरियाणा

भिवानी जनसंख्या 2011- 2031

2024 में भिवानी जिले की जनसंख्या कितनी है? प्रश्न महत्वपूर्ण होते हुए भी इसका कोई सही उत्तर नहीं है। भिवानी की पिछली जनगणना 2011 में हुई थी और 2021 की अगली जनगणना स्थगित या रद्द कर दी गई है। लेकिन हम संभावित जनसंख्या वृद्धि दर के आधार पर भविष्य की भिवानी 2031 जनसंख्या का अनुमान लगा सकते हैं।

सारणी : भिवानी जिले में अनुमानित जनसंख्या संगठन वर्ष 2011 से 2031

वर्ष	अनुमानितजनसंख्या	जनसंख्या (लाख में)
2011	1634445	16.34
2021	1830000	18.39
2022	1850000	18.58
2023	1870000	18.75
2024	1880000	18.89
2025	1900000	19.02
2026	1910000	19.12
2027	1920000	19.21
2028	1920000	19.29
2029	1930000	19.35
2030	1940000	19.41
2031	1940000	19.46

स्रोत :- सांख्यिकी एवं आर्थिकी कार्यालय, भिवानी, हरियाणा

सारणी : भिवानी की जनसंख्या के विभिन्न पक्षों का विवरण 2001 और 2011

विवरण	2011	2001
जनसंख्या	16.34 लाख	14.25 लाख
वास्तविक जनसंख्या	1634445	1425022
पुरुष	866672	758253
महिला	767773	666769
जनसंख्या वृद्धि	14.70 प्रतिशत	22.49 प्रतिशत
क्षेत्र वर्ग किमी	4778	4778
घनत्व/किमी ²	342	298
हरियाणा की जनसंख्या का अनुपात	6.45 प्रतिशत	6.74 प्रतिशत
लिंगानुपात (प्रति 1000)	886	879
बाल लिंग अनुपात (0-6 आयु)	832	840
औसत साक्षरता	75.21प्रतिशत	67.40प्रतिशत
पुरुष साक्षरता	85.65प्रतिशत	80.30प्रतिशत
महिला साक्षरता	63.54प्रतिशत	53.00प्रतिशत
कुल बाल जनसंख्या (0-6 आयु)	212011	12ए070
बाल अनुपात (0-6 आयु)	12.97 प्रतिशत	8.64 प्रतिशत

स्रोत :- सांख्यिकी एवं आर्थिकी कार्यालय, भिवानी, हरियाणा

भिवानी की बाल जनसंख्या

जनगणना गणना में 0-6 वर्ष से कम आयु के बच्चों से संबंधित आंकड़े भी भिवानी सहित सभी जिलों से एकत्र किए गए। 2001 की जनगणना के 123070 की तुलना में 0-6 वर्ष से कम आयु के कुल 212011 बच्चे थे। कुल जनसंख्या 212011 में पुरुष और महिलाएँ क्रमशः 115756 और 96255 थीं। 2011 की जनगणना के अनुसार बाल लिंग अनुपात 2001 की जनगणना के 840 की तुलना में 832 था। 2011 में 0-6 वर्ष से कम आयु के बच्चे 2001 के 8.64 प्रतिशत की तुलना में भिवानी जिले में 12.97 प्रतिशत थे। पिछली जनगणना की तुलना में इसमें 4.33 प्रतिशत का शुद्ध परिवर्तन हुआ था।

भिवानी जिला शहरी/ग्रामीण 2011

2011 की जनगणना के अनुसार भिवानी की कुल जनसंख्या में से 19.66 प्रतिशत जिले के शहरी क्षेत्रों में रहती है। शहरी क्षेत्रों में कुल 321322 लोग रहते हैं जिनमें पुरुष 170460 और महिलाएँ 150862 हैं। 2011 की जनगणना के आंकड़ों के अनुसार भिवानी जिले के शहरी क्षेत्र में लिंग अनुपात 885 है। इसी प्रकार 2011 की जनगणना में भिवानी जिले में बाल लिंगानुपात 814 था। शहरी क्षेत्र में बाल जनसंख्या (0-6) 39403 थी जिसमें पुरुष और महिलाएँ 21717 और 17686 थे। भिवानी जिले की बाल जनसंख्या का यह आंकड़ा कुल शहरी जनसंख्या का 12.74 प्रतिशत है। 2011 की जनगणना के अनुसार भिवानी जिले में औसत साक्षरता दर 81.48 प्रतिशत है, जिसमें पुरुष और महिलाएँ क्रमशः 88.34 प्रतिशत और 73.82 प्रतिशत साक्षर हैं। शहरी क्षेत्र में वास्तविक संख्या में 229709 लोग साक्षर हैं, जिनमें पुरुष और महिलाएँ क्रमशः 131395 और 98314 हैं।

सारणी : भिवानी जिले की ग्रामीण और शहरी जनसंख्या के विविध पक्षों का विवरण (वर्ष 2011)

वितरण	ग्रामीण	शहरी
जनसंख्या (प्रतिशत)	80.34 प्रतिशत	19.66 प्रतिशत
कुल जनसंख्या	1313123	321322
पुरुष जनसंख्या	696212	170460
महिला जनसंख्या	616911	150862
लिंग अनुपात	886	885
बाल लिंग अनुपात (0-6)	835	814
बाल जनसंख्या (0-6)	172608	39403
पुरुष बच्चा(0-6)	94039	21717
महिला बच्चा(0-6)	78569	17686
बाल प्रतिशत (0-6)	13.14 प्रतिशत	12.26 प्रतिशत
पुरुष बाल प्रतिशत	13.51 प्रतिशत	12.74 प्रतिशत
महिला शिशु प्रतिशत	12.74 प्रतिशत	11.72 प्रतिशत
साक्षरों	840162	229709
पुरुष साक्षर	511763	131395
महिला साक्षर	328399	98314

वितरण	ग्रामीण	शहरी
औसत साक्षरता	73.67 प्रतिशत	81.48 प्रतिशत
पुरुष साक्षरता	84.99 प्रतिशत	88.34 प्रतिशत
महिला साक्षरता	61.00 प्रतिशत	73.82 प्रतिशत

स्रोत :-सांख्यिकी एवं आर्थिकी कार्यालय, भिवानी, हरियाणा

2011 की जनगणना के अनुसार, भिवानी जिले की 80.34 प्रतिशत आबादी गाँवों के ग्रामीण क्षेत्रों में रहती है। ग्रामीण क्षेत्रों में रहने वाली भिवानी जिले की कुल जनसंख्या 1313123 है, जिनमें पुरुष और महिलाएं क्रमशः 696212 और 616911 हैं। भिवानी जिले के ग्रामीण क्षेत्रों में लिंगानुपात प्रति 1000 पुरुषों पर 886 महिलाएं हैं। यदि भिवानी जिले के बाल लिंगानुपात के आंकड़ों पर विचार किया जाए तो प्रति 1000 लड़कों पर 835 लड़कियां हैं। ग्रामीण क्षेत्रों में 0-6 वर्ष की आयु के बच्चों की जनसंख्या 172608 है, जिनमें पुरुष 94039 और महिलाएँ 78569 हैं। भिवानी जिले की कुल ग्रामीण आबादी में बच्चों की आबादी 13.51 प्रतिशत है। 2011 की जनगणना के आंकड़ों के अनुसार, भिवानी जिले के ग्रामीण क्षेत्रों में साक्षरता दर 73.67 प्रतिशत है। लिंग के अनुसार, पुरुष और महिला साक्षरता क्रमशः 84.99 और 61.00 प्रतिशत है। कुल मिलाकर 840162 लोग साक्षर थे जिनमें पुरुष और महिलाएँ क्रमशः 511763 और 328399 थे।

संदर्भ सूची :

1. सांख्यिकी एवं आर्थिकी कार्यालय, भिवानी, हरियाणा
2. जनगणना संचालन, निदेशालय, हरियाणा
3. जिले भिवानी, हरियाणा का आधिकारिक जनगणना 2011 विवरण
4. भारतीय जनगणना प्रतिवेदन 2001 और 2011
5. भिवानी जिले की जनगणना रूपरेखा (2011) : जनगणना विभाग, भारत सरकार नई दिल्ली
6. भिवानी जिले का गजेटियर (1977) : गजेटियर निर्देशालय, हरियाणा, चंडीगढ़
7. सांख्यिकीय निदेशालय, हरियाणा, चंडीगढ़
8. स्टेटिस्टिकल एब्सटैक्ट :- आर्थिक एवं सांख्यिकी निदेशालय, हरियाणा, चंडीगढ़